



REPOBLIKAN'I MADAGASIKARA  
Fitiavana – Tanindrazana – Fandrosoana

-----  
MINISTRE DE L'INTERIEUR ET DE LA DECENTRALISATION

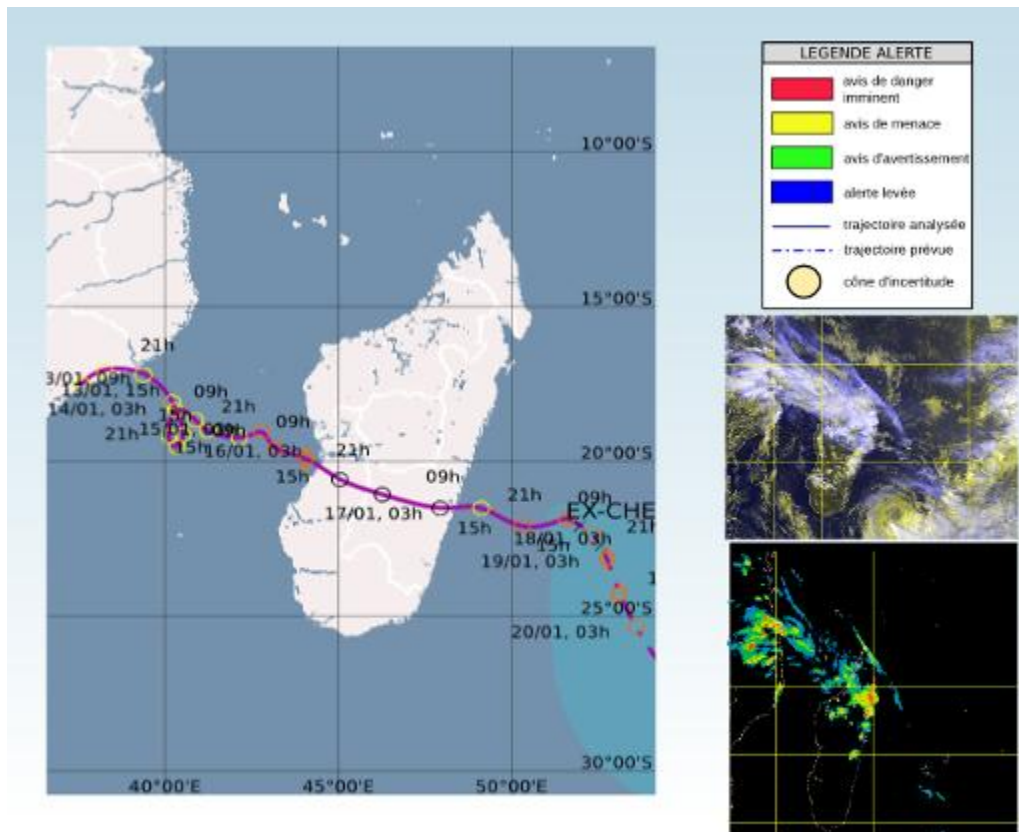
-----  
BUREAU NATIONAL  
DE GESTION DES RISQUES ET DES CATASTROPHES

-----  
CENTRE D'ETUDE DE REFLEXION DE VEILLE ET D'ORIENTATION  
-----

# EVALUATION PROVISOIRE DES DEGATS ET DES ACTIVITES ENTREPRISES

## FORTE TEMPETE TROPICALE " CHEDZA "

Situation à la date du 21 janvier 2015 - 21h00

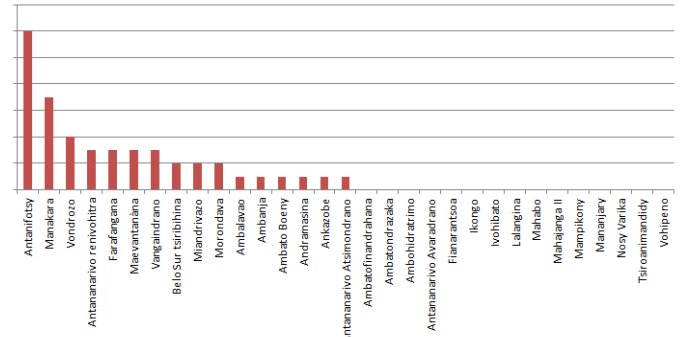


# SYNTHESE DE LA SITUATION

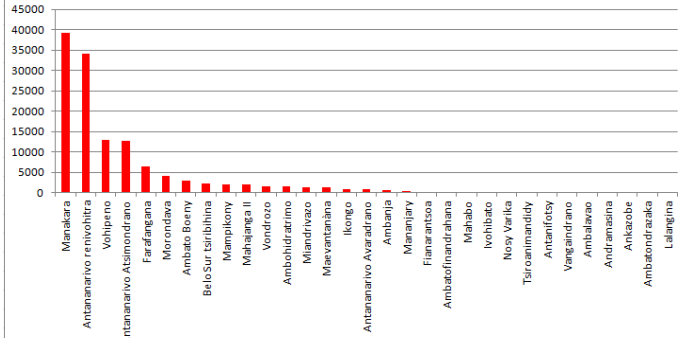
Région	Districts	Décédés	Sinistrés	Déplacés
Amoron'i Mania	Ambatofinandrahana		168	168
<b>Total Amoron'i Mania</b>			<b>168</b>	<b>168</b>
Analamanga	Ambohidratrimo		1 421	
	Andramasina	1		
	Ankazobe	1		
	Antananarivo Avaradrano		842	
	Atsimondrano	1	12 730	5 532
	Tana I		11 754	6 068
	Tana II	3	778	503
	Tana III		3 488	3 488
	Tana IV		11 931	10 401
	Tana V		1 718	1 773
Tana VI		4 497	4 497	
<b>Total Analamanga</b>		<b>6</b>	<b>49 159</b>	<b>32 262</b>
Betsiboka	Maevantanàna	3	1 194	324
<b>Total Betsiboka</b>		<b>3</b>	<b>1 194</b>	<b>324</b>
Boeny	Ambato Boeny	1	2 925	30
	Mahajanga II		1 900	
<b>Total Boeny</b>		<b>1</b>	<b>4 825</b>	<b>30</b>
Bongolava	Tsiroanimandidy		19	
<b>Total Bongolava</b>			<b>19</b>	
DIANA	Ambanja	1	640	640
<b>Total DIANA</b>		<b>1</b>	<b>640</b>	<b>640</b>
Haute Matsiatra	Ambalavao	1		
	Fianarantsoa		200	200
	Ivohibato		44	44
	Lalangina			
<b>Total Haute Matsiatra</b>		<b>1</b>	<b>244</b>	<b>244</b>
Menabe	Belo Sur tsiribihina	2	2 191	
	Mahabo		155	155
	Miandrivazo	2	1 252	1 224
	Morondava	2	4 069	3 184
<b>Total Menabe</b>		<b>6</b>	<b>7 667</b>	<b>4 563</b>
Sofia	Mampikony		2 000	1 500
<b>Total Sofia</b>			<b>2 000</b>	<b>1 500</b>
Sud-Est	Farafangana	3	6 317	1 855
	Vangaindrano	3		
	Vondrozo	4	1 518	
<b>Total Sud-Est</b>		<b>10</b>	<b>7 835</b>	<b>1 855</b>
Vakinankaratra	Antanifotsy	12		
<b>Total Vakinankaratra</b>		<b>12</b>		
Vatovavy Fitovinany	Ikongo		892	
	Manakara	7	39 100	1 316
	Mananjary		463	
	Nosy Varika		44	
	Vohipeno		12 879	2 230
<b>Total Vatovavy Fitovinany</b>		<b>7</b>	<b>53 378</b>	<b>3 546</b>
<b>Total général</b>		<b>47</b>	<b>127 129</b>	<b>45 132</b>

## REPRESENTATION GRAPHIQUE DES DISTRICTS IMPACTES

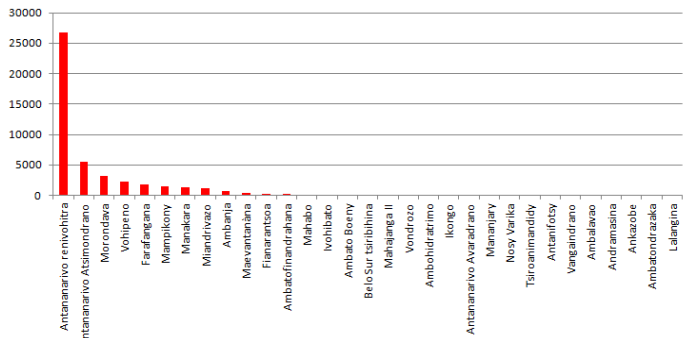
### Décédés



### Sinistrés



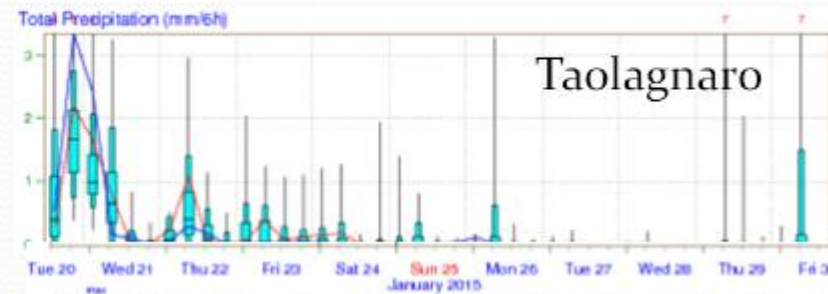

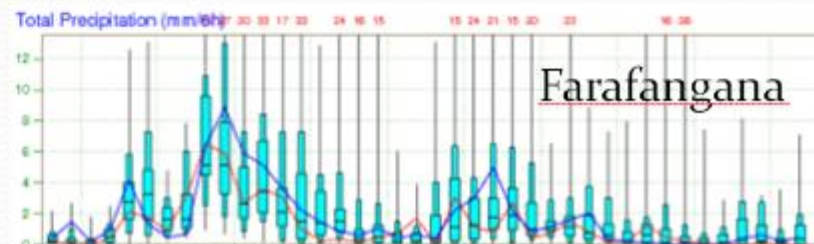

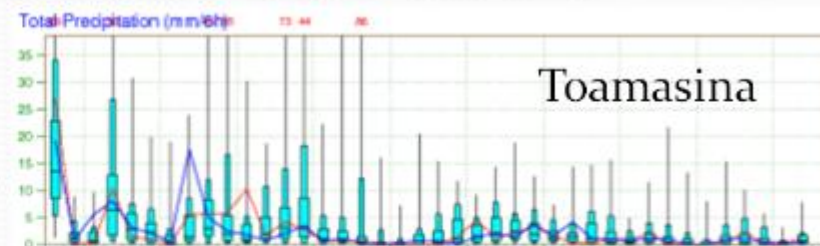
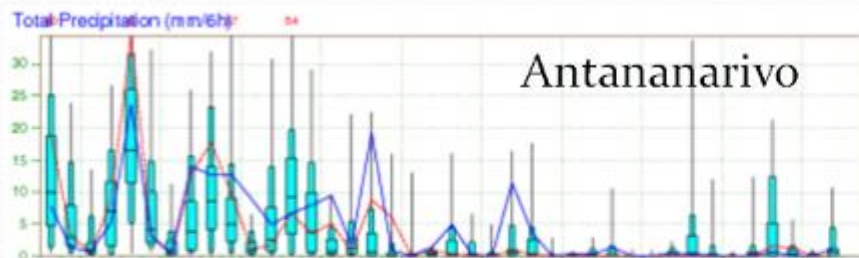
### Déplacés



## SITUATION METEO - PREVISION **PRECIPITATIONS**

Les précipitations sur quelques stations (en mm/6h), du 20 au 30 janvier 2015.

*Levier de développement*



**Source: DGM/MTM /ECMWF**

**BILANS PROVISOIRES DETAILLES****SITUATION GLOBALE INONDATION GRAND TANA (21 janvier 2015 - 21h00)**

<b>Districts</b>	<b>Communes</b>	<b>Décédés</b>	<b>Sinistrés</b>	<b>Déplacés</b>
Ambohidratrimo	Anosiala		5	
	Antehiroka		1 200	
	Talatamaty		216	
<b>Total Ambohidratrimo</b>			<b>1 421</b>	
Antananarivo Avaradrano	Alasora		100	
	Ambohimanga Rova		350	
	Ankadikely Ilafy		392	
<b>Total Antananarivo Avaradrano</b>			<b>842</b>	
Antananarivo renivohitra	Tana I		11 754	6 068
	Tana II	3	778	503
	Tana III		3 488	3 488
	Tana IV		11 931	10 401
	Tana V		1 718	1 773
	Tana VI		4 497	4 497
<b>Total Antananarivo renivohitra</b>		<b>3</b>	<b>34 166</b>	<b>26 730</b>
Atsimondrano	Ampanefy	1	3 437	
	Ampitatafika		808	
	Anosizato Andrefana		4 127	4 127
	Bemasoandro		279	205
	Soalandy		1 200	1 200
	Soavina		1 143	
	Tanjombato		1 736	
<b>Total Atsimondrano</b>		<b>1</b>	<b>12 730</b>	<b>5 532</b>
<b>Total général</b>		<b>4</b>	<b>49 159</b>	<b>32 262</b>

## Situation détaillé pour le Grand Tanà

Communes	Lieu	Blessés	Décédés	Sinistrés	Maison détruite	Maison inondées	Déplacés au site d'hébergement	Site d'hébergement
Ankadikely Ifafy	Antanandrano			212				
Ankadikely Ifafy	Belanitra			180	30			
Ambohimanga Rova	Ambodisiarivo			350	46			Grand terrain près du Fokontany
Alasora	Alasora			100	20			
Talatamaty	Talatamaty			216				
Antehiroka	Morondava			1200				
Anosiala	Anosiala			5				
Soavina	Soavina			1143	16			Près du CSB
Tanjombato	Tanjombato			1736				EPP Ambohimanatrika, EPP Iray Tsy Mivaky
Ampanefy	Behoririka et ampandritsara		1	3437	14			
Ampitatafika	Avaratetezana			215				Gymnase couvert Mahamasina
	Ampitatafika vaovao			593				Gymnase couvert Mahamasina
Soalandy	Soalandy			1200			1200	Lapan'i Tanora, Tranompkonolona et Ex Bureau Commune
Bemasoandro	Bemasoandro			279			205	SEECALINE Anosimasina, Ex Bureau de Commune Bemasoandro
Anosizato Andrefana	Antandrokomby			1440			1440	Gymnase couvert Mahamasina
	Ankazotoho			219			219	Gymnase couvert Mahamasina
	Antokotanitsara			37			37	
	Antanana Ambony			59			59	
	Ampefiloha			402			402	
					219			219
	Ambodivona			1751			1751	Près du Lycée Anosizato
Tana I	Andohatapenaka I			1 184				ENS Ampefiloha
	Andohatapenaka II			196			196	158 au Gymnase Mahamasina, 16 au Jesosy Mamonjy, 22 au Kianja MAKI
	Manarintsoa Est			4500			4500	ANS Ampefiloha

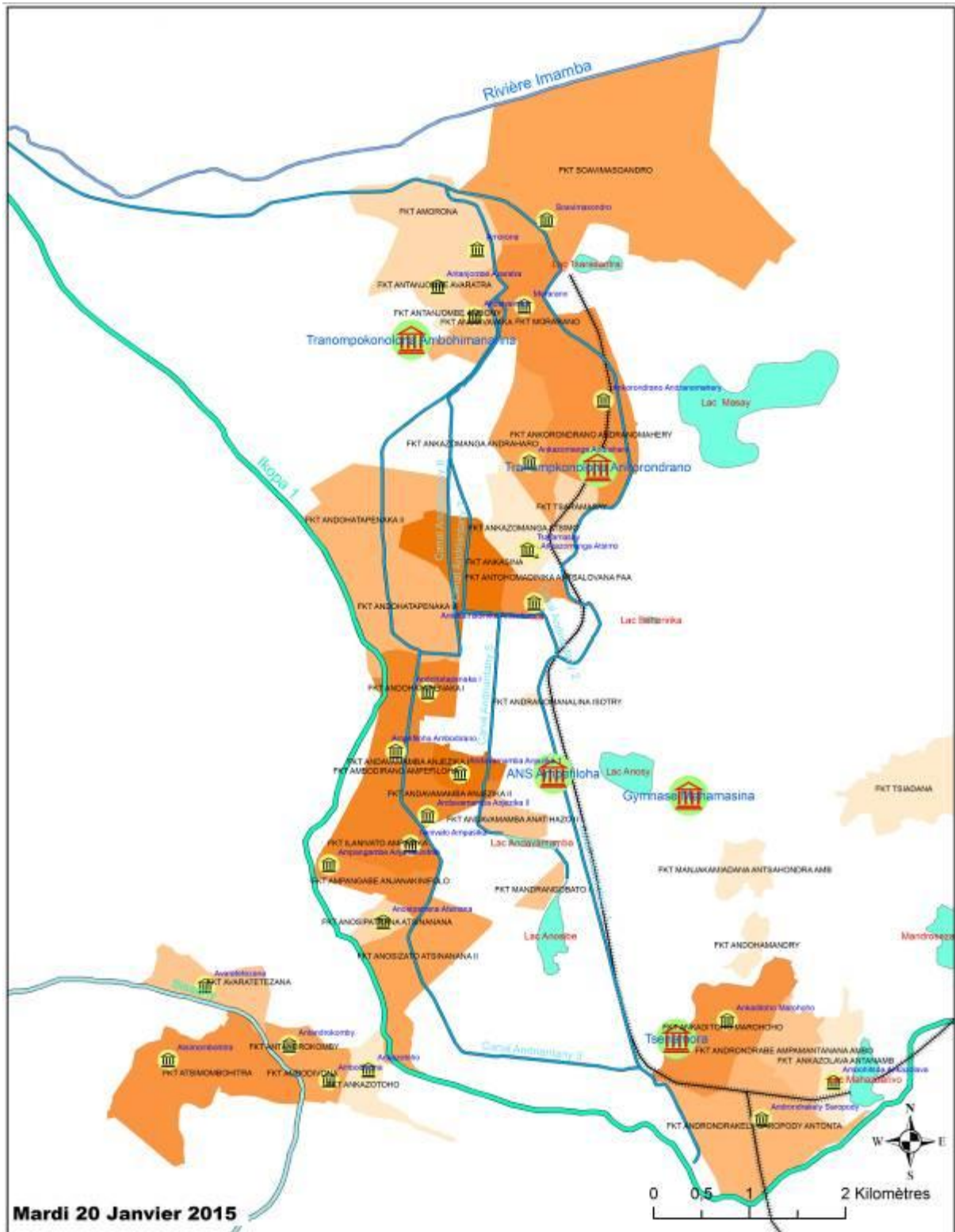
Communes	Lieu	Blessés	Décédés	Sinistrés	Maison détruite	Maison inondées	Déplacés au site d'hébergement	Site d'hébergement
	Andavamamba anatihazo I				1			
	Ankasina			2 505	540		163	Boulevard de l'Europe
	Antohomadinika FAAMI			79			79	Gymnase Mahamasina
	Anfavamamba Anatihazo II			100			100	Gymnase Mahamasina
	Antohomadika centre			330			330	Gymnase Mahamasina
	Andohatapenaka III			260			140	Bureau Fokontany
	Antetezana afovoany			2 600			560	Tsena mora
Tana II	Ambohitsoa			28		8	28	Bureau fokontany
	Andohamandry			41		8	41	Acceuil par leur familles
	Ambohipotsy			22	5		22	Acceuil par leur familles
	Antanimora Ampasanimalo			44	1		44	Acceuil par leur familles
	Ambohitsoa			28			28	Bureau fokontany
	Androndra kely			275		40		Tsenamora
	Andohinimandroseza			90			90	
	Miandrarivo			68	4		68	Acceuil par leur familles
	Ampamantanana			51	2		51	Acceuil par leur familles
	Manjakamiadana	1		33	4		33	Gymnase Mahamasina
Tsiadana		3	98	4		98	Gymnase Mahamasina	
Tana III	Ankorondrano Ouest			200			200	Bureau Fokontany
	Ankazomanga Andraharo			412			412	Grand terrain privé près du Bassin
	Ankorondrano Est			180			180	Bureau Fokontany

Communes	Lieu	Blessés	Décédés	Sinistrés	Maison détruite	Maison inondées	Déplacés au site d'hébergement	Site d'hébergement
	Ankorondrano Andranomahery			1698			1698	Grand terrain devant la cloture du CNAPS et terrain de basket deva le gymnase couvert Ankorondrano
	Tsaramasay			998			998	
	Ampangabe			780				Académie de Sport et Complexe Ampefiloha
	Andavamamba Ambilanibe			4450		30	4450	Gymnase Mahamasina
	Ampefiloha Ambodirano			1448	2	100	1448	EPP Ampefiloha Ambodirano
	Anosizato Est II			459		43	459	Gymnase Mahamasina
	Anosibe Ouest I			1200		300	1200	Hebergé chez leur familles
	Ankaditoho Marohoho			1341			1341	Terrain Ankaditoho
	Mandragobato II			1020	3		1020	terrain près du fokontany
Tana IV	Ilanivato Ampasika			1 233	70		483	EPP Ilanivato Ampasika
	Morarano			603		8	658	Bureau de fokontany secteur I et secteur III
Tana V	Amboditsiry			223			223	Terrain de basket

Communes	Lieu	Blessés	Décédés	Sinistrés	Maison détruite	Maison inondées	Déplacés au site d'hébergement	Site d'hébergement
	Soavimasoandro			869		4	869	Tsena tsy vita près de l'arrêt bus 120
	Ambatokaranana			23	5		23	Les sinistrés sont hébergés chez leurs familles
Tana VI	Amorona			68			68	Bureau Fokontany
	Ambodihady			125			125	Bureau fokontany
	Ambodivonkely			135			135	Bureau fokontany
	Ambaravarankazo			73			73	Bureau fokontany
	Amboavahy			123			123	Bureau fokontany
	Andraharo			97			97	Bureau fokontany
	Betafo			23			23	Bureau fokontany
	Ampefiloha Ankerihery			64			64	EPP
	Ambodimita			262			262	Bureau fokontany
	Ankazomanga Atsimo			2353			2353	Bureau fokontany, Ecole st Augustin, Paraky Ex EPP
	Anosivavaka			302			302	Bureau fokontany
	Antanjombe Ambony			87			87	Bureau fokontany
	Antanjombe avaratra			185			185	EPP Tanjombe
Ambohimanarina			600			600	Tranompokonolona	
<b>Total</b>		<b>1</b>	<b>4</b>	<b>49 159</b>	<b>767</b>	<b>541</b>	<b>32 262</b>	



# REPARTITION SPATIALE DES SINISTRES - GRAND TANA



Bureau National de  
Gestion des Risques  
et des Catastrophes

### Données géographiques

- Chemin de fer
- Rivière IKOPA
- Canal Andriantany
- Rivière Imamba
- Plan d'eau

### Nombre de sinistres



### Sites

- Site d'hébergements en tente ou plastic
- Site d'hébergement en dur

## SITUATION PROVISOIRE DES REGIONS SITUEES EN DEHORS DU GRAND TANA DETAILLES (21 janvier 2015 - 21h00)

LOCALISATION			HUMAINS			HABITAT			EDUCATION		INFRASTRUCTURES			AGRICULTURE (en ha)		Autres Informations
Région	Districts	Communes	Décédés	Sinistrés	Déplacés	Cases détruites	Cases décoiffées	Cases Inondées	Ecoles Endommagées	Ecoles Inondées	Eglises endommagées	Centre de santé endommagé	Bâtiment admin endommagé	Rizières inondées	Culture endommagé	
Alaotra Mangoro	Ambatondrazaka	Andrebakely							1							
Amoron'i Mania	Ambatofinandrahana	Ifasina							1							
		Manosinoro		168	168											
Analamanga	Andramasina	Andramasina	1			6			1							
	Anjozorobe	Ambatomanohina							1							
		Amboasary								1						
		Androvakely								7						
	Antananarivo Renivohitra	Antananarivo renivohitra							3							
Ankazobe	Ambositromby	1			19			3		1						
Atsimo Andrefana	Beroroaha	Mandronarivo							3							
Betsiboka	Kandreho	Ambakireny							2							
	Tsaratànana	tsaratanàna sud							1							
	Maevantanàna	Maevantanàna	3	1194	324				1							10 routes reliant Maevantanana avec 10 communes environnantes coupées, 90 % de rizières endommagées
Boeny	Marovoay	Ambatobevomanga							1							
		Anosinalainolona							1							
		Manaratsandry								1						
	Soalala	Ambohipaky								4						
		Andranomavo Ouest								4						





LOCALISATION			HUMAINS			HABITAT			EDUCATION		INFRASTRUCTURES			AGRICULTURE (en ha)		Autres Informations	
Région	Districts	Communes	Décédés	Sinistrés	Déplacés	Cases détruites	Cases décoiffées	Cases Inondées	Ecoles Endommagées	Ecoles Inondées	Eglises endommagées	Centre de santé endommagé	Bâtiment admin endommagé	Rizières inondées	Culture endommagée		
		Ankilizato							10							Montée du fleuve Morondava, inondation à craindre pour la ville de mahabo	
		Mahabo		155	155	2				4				2			300
		Malaimbandy								5							300
		Mandabe								8							
		Tsimazava								15							
	Manja	Andranopasy											2				
	Miandrivazo	Miandrivazo I		2	1252	1224			317	1							une partie de la digue endommagée (120 m), injoignable téléphone
		Miandrivazo II								4							
		Anosimena								3							
	Morondava	Befasy								2			2				
		Belo Sur Mer								1							
		Bemanonga		2	653	249	527	7	3	3		1			4	2	
		Marofandilia								1							
Morondava				3382	2914	80	8		8	2			6		100	Eau et électricité coupée	
	Analaiva			34	21	44	69		5		57						
Sud-Est	Farafangana	CU	0	3661	1855	57		788	2							montée des eaux, Orange coupé, route reliant Farafangana-Vohipeno coupée au pk6, route reliant farafangana-Vangaindrano coupée au pk 54, route reliant Vangaindrano-Fort Dauphin coupée au pk 10, 100% des rizières endommagées	
		Tangainony	3														Risque de pénurie en PPN, spéculation de riz et viande (riz 450ar/kap au lieu de 350 ar/kap et

LOCALISATION			HUMAINS			HABITAT			EDUCATION		INFRASTRUCTURES			AGRICULTURE (en ha)		Autres Informations	
Région	Districts	Communes	Décédés	Sinistrés	Déplacés	Cases détruites	Cases décoiffées	Cases Inondées	Ecoles Endommagées	Ecoles Inondées	Eglises endommagées	Centre de santé endommagé	Bâtiment admin endommagé	Rizière inondée	Culture endommagé		
																7000 ar/kg de viande au lieu de 6000 ar/kg)	
		Namorona		650													
		Nosivelo		1616													
		Vohitromby		390													
	Vondrozo	Vondrozo	4	1518											1750	Route coupée au pk55 entre Vondrozo et Farafangana, éboulement de terrain au pk62 entre Vondrozo et farafangana; Réseau opérationnel : TELMA; ORANGE non fonctionnel	
	Vangaindrano	Anilobe	3														Route coupée au pk 54 entre Vangaindrano et Lopary
		Vangaindrano															Eboulement sur RN12 au pk12 et pk10; routes coupées sur la RN12 au pk2-pk18 et pk31; pk40 reliant Vangaindrano et Taolanaro; RN12 au pk 18; Vangaindrano, farafangana : transbordement en bateau
	Midongy du Sud	Midongy													908	RN18 reliant Vohipeno et Midongy coupée	
	Befotaka	CR Befotaka												3	6	Isolé pour le moment, reserve en carburant pour une durée de 7 jours, de même pour la JIRAMA	
	Vakinankaratra	Antanifotsy	Antanifotsy	12			2								64	90% de culture endommagé	
Vatovavy Fitovinany	Manakara	Ambahive		3500				170	4		2					Champs de culture ravagé à 70%	
		Ambalaroka		1420		67			2				2			Culture ravagé à 70%, route endommagée à 85%	
		Ambila		3000		160			2		1						

LOCALISATION			HUMAINS			HABITAT			EDUCATION		INFRASTRUCTURES			AGRICULTURE (en ha)		Autres Informations		
Région	Districts	Communes	Décédés	Sinistrés	Déplacés	Cases détruites	Cases décoiffées	Cases Inondées	Ecoles Endommagées	Ecoles Inondées	Eglises endommagées	Centre de santé endommagé	Bâtiment admin endommagé	Rizières inondées	Culture endommagé			
		Amboanjo		1750		100										80% de cultures inondées		
		Evantana		6170		762			6				1				100% de rizières et 65% de culture de café inondés, champs de manioc et maïs détruits à 75%	
		Lokomby		3860					220	5		2		3			Champs de culture ravagé à 100%	
		Manakara	7	7400						3				2			Pont reliant Manakara be et Antanambao submergé, ditribution en électricité coupé,	
		Mangatsioka		3500		340				4								
		Marofarihy		4000	1316	40				2		1						40% de rizières endommagées
		Sorombo		4500						8		2						45% de rizières endommagées
	Mananjary	Mananjary		463		60											Pluie et abondante et coups de vent-montée des eaux à craindre	
	Nosy Varika	Ambatobe								1								
		Nosy Varika		44		5												
		Vohidroa								1								
	Vohipeno	Vohipeno		12879	2230				11			1	4				Vohipeno est encore sous les eaux, accès à l'eau potable	
	Ikongo	Ikongo		892		115		75					2				80%de rizières endommagées, route reliant Ikongo et Ifanadiana en mauvais état	
Sofia	Mampikony	Mampikony		1500	1500													
		Antanetilava		500													RN 6 coupée temporairement	
DIANA	Ambanja	Ankingameloka	1															
		CR Ambanja		640	640										1400		Besoins en vivres	
<b>Total général</b>			<b>43</b>	<b>77970</b>	<b>12870</b>	<b>2442</b>	<b>204</b>	<b>2246</b>	<b>234</b>	<b>2</b>	<b>68</b>	<b>8</b>	<b>78</b>	<b>1057</b>	<b>7880</b>			

LOCALISATION			HUMAINS			HABITAT			EDUCATION		INFRASTRUCTURES			AGRICULTURE (en ha)		Autres Informations	
Région	Districts	Communes	Décédés	Sinistrés	Déplacés	Cases détruites	Cases décoiffées	Cases Inondées	Ecoles Endommagées	Ecoles Inondées	Eglises endommagées	Centre de santé endommagé	Bâtiment admin endommagé	Rizière inondée	Culture endommagé		
Alaotra Mangoro	Ambatondrazaka	Andrebakely							1								
Amoron'i Mania	Ambatofinandrahana	Ifasina							1								
Analamanga	Andramasina	Andramasina	1			6			1								
	Anjozorobe	Ambatomanohina							1								
		Amboasary								1							
		Androvakely								7							
	Antananarivo Renivohitra	Antananarivo renivohitra							3								
	Ankazobe	Ambohitromby	1			19			3		1						
Atsimo Andrefana	Beroroaha	Mandronarivo							3								
Betsiboka	Kandreho	Ambakireny							2								
	Tsaratanana	tsaratanàna sud							1								
	Maevantanàna	Maevantanàna	3	1194	324				1							10 routes reliant Maevantanana avec 10 communes environnantes coupées, 90 % de rizières endommagées	
Boeny	Marovoay	Ambatobevomanga							1								
		Anosinalainolona							1								
		Manaratsandry							1								
	Soalala	Ambohipaky								4							
		Andranomavo Ouest								4							
		Soalala nord								3							
Mahajanga II	Mahabo		400												Une partie de la digue rompue		



LOCALISATION			HUMAINS			HABITAT			EDUCATION		INFRASTRUCTURES			AGRICULTURE (en ha)		Autres Informations
Région	Districts	Communes	Décédés	Sinistrés	Déplacés	Cases détruites	Cases décoiffées	Cases Inondées	Ecoles Endommagées	Ecoles Inondées	Eglises endommagées	Centre de santé endommagé	Bâtiment admin endommagé	Rizière inondée	Culture endommagé	
		Mahajamba		1500					3					1000	2000	Digue rompue, marché et abbatoire endommagé, terrain de foot endommagé, un puit inondé
	Ambato Boeny	Ambato Ambarimay	1	397				113								
		Manerinerina		300				40								
		Madirovalo		923				199								
		Andranomamy		35				11								
		Anjiajia		30	30	4										
		Andranofatsika							2							
		Tsaramandroso		1240				310	1							
Bongolava	Tsiroanimandidy	Ambalamirana							1							
		CU		19		4										
		Tsinjoarivo Imanga							1							
		Tsiroanimandidy fihonana							3							
Haute Matsiatra	Ambalavao	Miarinarivo	1						1							
		Tendrisoa							1							1 radier endommagé
		Ambinaniroa							1							80% de rizière endommagées
	Fianarantsoa I	Manolafaka							1							
	Ikalamavony	Ambalamainty							2							
		Fitapito							1							
		Ikalamavony							5							
		Mangidy							3							
		Solila							2							
		Tanamarina Bepisota							2							
		Tsitondroina							2							
	Ivohibato	Andranomiditra							1							

LOCALISATION			HUMAINS			HABITAT			EDUCATION		INFRASTRUCTURES			AGRICULTURE (en ha)		Autres Informations	
Région	Districts	Communes	Décédés	Sinistrés	Déplacés	Cases détruites	Cases décoiffées	Cases Inondées	Ecoles Endommagées	Ecoles Inondées	Eglises endommagées	Centre de santé endommagé	Bâtiment admin endommagé	Rizières inondées	Culture endommagée		
		Mahasoabe							1							80% de rizières endommagées, 1 pont endommagé	
		Vinanitelo		44	44				1				17				
		Vohitafeno								1							
	Lalangina	Ambalamahasoa							1								
	Fianarantsoa	Fianarantsoa I		200	200				12				39		Une route coupée sur une portion de 410 m linéaire, 70 % de rizières endommagées		
ihorombe	Iakora	Iakora Ranotsara							1								
		Ranotsara Nord							1								
Itasy	Arivonimamo	Manalalondo							1								
Menabe	Ankiliabo	Ankiliabo										1					
	Belo Sur Mer	Belo Sur Mer				18										privé d'eau et électricité, tél coupé	
	Belo Sur tsiribihina	Bemarivo ankirondro								3							
		BST		2	2191			120		4			1	1	50	350	Route coupée, privé d'eau et électricité
		Tsimafana								2							
	Berevo	Berevo				30											
	Mahabo	Ampanihy								8							
		Analamitsivalana								1						200	
		Ankilivalo								4						500	
		Ankilizato								10							
Mahabo				155	155	2			4				2		300	Montée du fleuve Morondava, inondation à craindre pour la ville de mahabo	
Malaimbandy									5						300		
Mandabe								8									
Tsimazava								15									

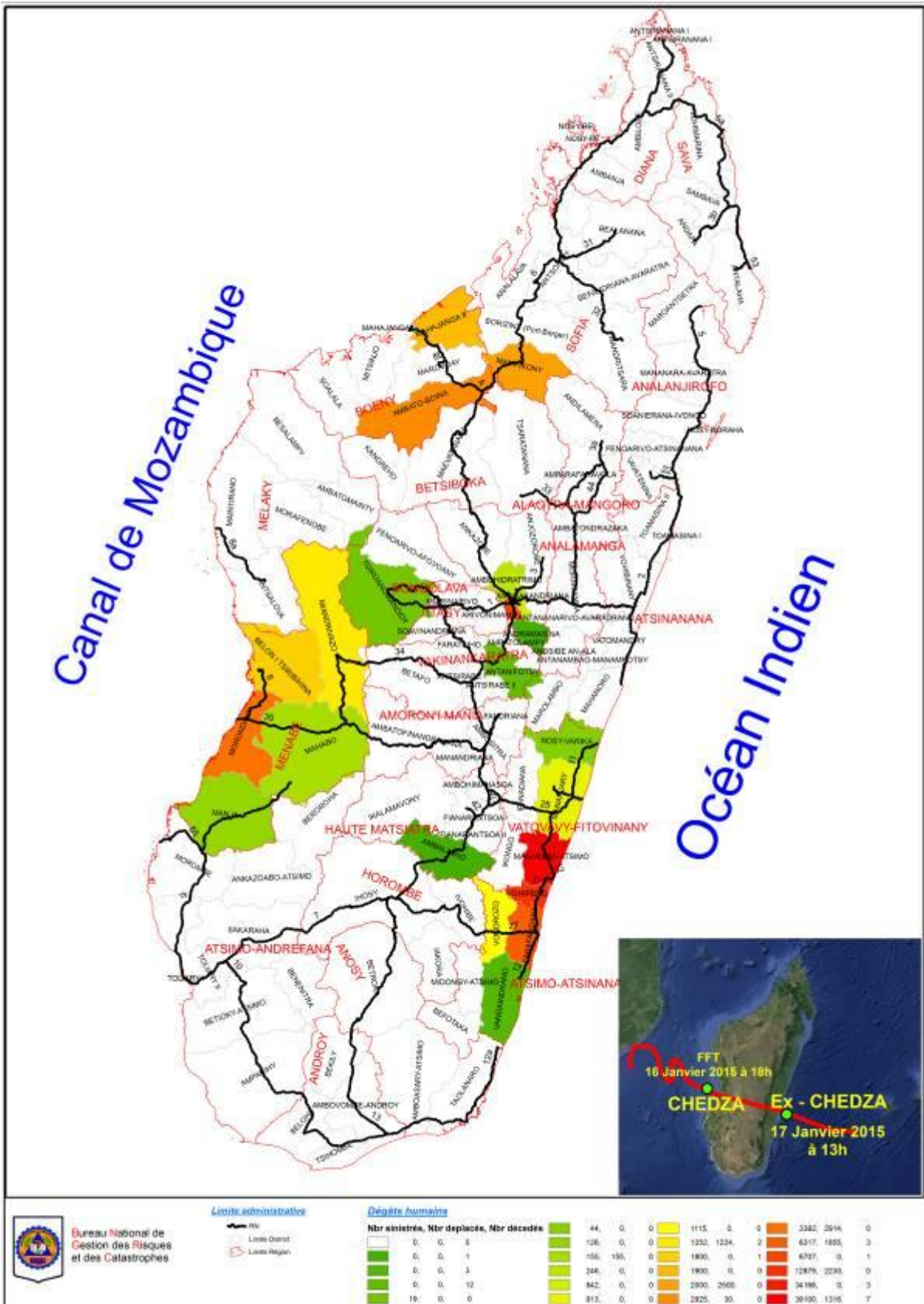
LOCALISATION			HUMAINS			HABITAT			EDUCATION		INFRASTRUCTURES			AGRICULTURE (en ha)		Autres Informations	
Région	Districts	Communes	Décédés	Sinistrés	Déplacés	Cases détruites	Cases décoiffées	Cases Inondées	Ecoles Endommagées	Ecoles Inondées	Eglises endommagées	Centre de santé endommagé	Bâtiment admin endommagé	Rizières inondées	Culture endommagée		
	Manja	Andranopasy										2					
	Miandrivazo	Miandrivazo I	2	1252	1224			317	1								une partie de la digue endommagée (120 m), injoignable téléphone
		Miandrivazo II								4							
		Anosimena								3							
	Morondava	Befasy								2			2				
		Belo Sur Mer								1							
		Bemanonga	2	653	249	527	7	3	3			1			4	2	
		Marofandilia								1							
		Morondava		3382	2914	80	8		8	2				6		100	Eau et électricité coupée
	Analaiva		34	21	44	69		5			57						
Sud-Est	Farafangana	CU	0	3661	1855	57		788	2		1						montée des eaux, Orange coupé, route reliant Farafangana-Vohipeno coupée au pk6, route reliant farafangana-Vangaindrano coupée au pk 54, route reliant Vangaindrano-Fort Dauphin coupée au pk 10, 100% des rizières endommagées
		Tangainony	3														Risque de pénurie en PPN, spéculation de riz et viande (riz 450ar/kap au lieu de 350 ar/kap et 7000 ar/kg de viande au lieu de 6000 ar/kg)
		Namorona		650													
		Nosivelo		1616													
		Vohitromby		390													
	Vondrozo	Vondrozo	4	1518												1750	Route coupée au pk55 entre Vondrozo et Farafangana, éboulement de terrain au pk62 entre Vondrozo et farafangana; Réseau opérationnel : TELMA; ORANGE non fonctionnel

LOCALISATION			HUMAINS			HABITAT			EDUCATION		INFRASTRUCTURES			AGRICULTURE (en ha)		Autres Informations		
Région	Districts	Communes	Décédés	Sinistrés	Déplacés	Cases détruites	Cases décoiffées	Cases Inondées	Ecoles Endommagées	Ecoles Inondées	Eglises endommagées	Centre de santé endommagé	Bâtiment admin endommagé	Rizières inondées	Culture endommagée			
	Vangaindrano	Anilobe	3													Route coupée au pk 54 entre Vangaindrano et Lopary		
		Vangaindrano															Eboulement sur RN12 au pk12 et pk10; routes coupées sur la RN12 au pk2-pk18 et pk31; pk40 reliant Vangaindrano et Taolanaro; RN12 au pk 18; Vangaindrano, farafangana : transbordement en bateau	
	Midongy du Sud	Midongy													908	RN18 reliant Vohipeno et Midongy coupée		
	Befotaka	CR Befotaka												3	6	Isolé pour le moment, reserve en carburant pour une durée de 7 jours, de même pour la JIRAMA		
Vakinankaratra	Antanifotsy	Antanifotsy	12			2									64	90% de culture endommagé		
Vatovavy Fitovinany	Manakara	Ambahive		3500				170	4		2						Champs de culture ravagé à 70%	
		Ambalaroka		1420		67			2				2					Culture ravagé à 70%, route endommagée à 85%
		Ambila		3000		160			2		1							
		Amboanjo		1750		100												80% de cultures inondées
		Evantana		6170		762				6			1					100% de rizières et 65% de culture de café inondés, champs de manioc et maïs détruits à 75%
		Lokomby		3860					220	5		2		3				Champs de culture ravagé à 100%
		Manakara	7	7400						3				2				Pont reliant Manakara be et Antanambao submergé, ditribution en électricité coupé,
		Mangatsioka		3500		340				4								
		Marofarihy		4000	1316	40					2		1					
	Sorombo		4500							8		2						45% de rizières endommagées
Mananjary	Mananjary		463			60											Pluie et abondante et coups de vent-montée des eaux à craindre	

LOCALISATION			HUMAINS			HABITAT			EDUCATION		INFRASTRUCTURES			AGRICULTURE (en ha)		Autres Informations	
Région	Districts	Communes	Décédés	Sinistrés	Déplacés	Cases détruites	Cases décoiffées	Cases Inondées	Ecoles Endommagées	Ecoles Inondées	Eglises endommagées	Centre de santé endommagé	Bâtiment admin endommagé	Rizières inondées	Culture endommagée		
	Nosy Varika	Ambatobe							1								
		Nosy Varika		44		5											
		Vohidroa								1							
	Vohipeno	Vohipeno		12879	2230				11			1	4			Vohipeno est encore sous les eaux, accès à l'eau potable	
	Ikongo	Ikongo		892		115		75					2			80%de rizières endommagées, route reliant Ikongo et Ifanadiana en mauvais état	
Sofia	Mampikony	Mampikony		1500	1500												
		Antanetilava		500													RN 6 coupée temporairement
DIANA	Ambanja	Ankingameloka	1	640	640										1400	Besoins en vivres	
<b>Total général</b>			<b>43</b>	<b>77802</b>	<b>12702</b>	<b>2442</b>	<b>204</b>	<b>2246</b>	<b>234</b>	<b>2</b>	<b>68</b>	<b>8</b>	<b>78</b>	<b>1057</b>	<b>7880</b>		

***(Source des données - Autorités locales : Maires, Districts)***

# REPARTITION SPATIALE DES SINISTRES EN DEHORS DU GRAND TANA



# LOCALISATION SPATIALE DES ROUTES COUPEES TEMPORAIREMENT



REPOBLIKAN'I MADAGASIKARA  
Fitiavana – Tanindrazana – Fandrosoana

-----  
MINISTERE DE L'INTERIEUR ET DE LA DECENTRALISATION

-----  
BUREAU NATIONAL  
DE GESTION DES RISQUES ET DES CATASTROPHES

-----  
SECRETARIAT EXECUTIF  
-----

**LES DONS REÇUS AU BNGRC SUITE A L'APPEL A LA SOLIDARITE NATIONALE**

**- DONS EN NATURE**

Date	Institutions/Entités	Articles	Quantité	Unités
20 Janvier 2015	Ministère de l'Aménagement du territoire	-Tôle ondulé GALVA	100	feuilles
20 Janvier 2015	Hery Vaovao ho an'i Madagasikara (HVM)	- Riz blanc -Légumes secs -Tôle	20 500 300	Tonnes Kg feuilles
			40 000 000 Ar	
20 Janvier 2015	Ministère de la Justice	-Riz blanc (sac de 50kg) -Haricots blancs (sac de 50kg) -Tsiasisa (sac de 50kg) -Voanemba (sac de 50kg)	20 2 2 2	Sacs Sacs Sacs Sacs
20 Janvier 2015	CNAPS	-Riz blanc (sac de 50kg) -Couverture -Savon -Bougie	3450 500 219 20	Kg Unités Cartons Cartons
21 Janvier 2015	REFONDATION TOTALE DE MADAGASCAR	-riz blanc	3750	Kg
21 Janvier 2015	CIMELTA	-Riz blanc -Savon	2000 1000	Kg Cartons
21 Janvier 2015	Ny Rado RAFALIMANANA sy ny Fanahy Maha-olona	-Station de traitement d'eau mobile -Couverture -Pompe à eau	2 100 2	Unités Pièces Unités
21 Janvier 2015	SFOI	-Riz blanc -Bassines de 52 -Bassines de 46 -Seaux de 15 l	3000 250 250 250	Kg Unités Unités Unités



		-Seaux de 5 l	250	Unités
		-Seaux hygiéniques Enfant	250	Unités
		-Seaux hygiéniques Adulte	250	Unités
		-Timbales de 12	2000	Unités
		-Bowls de 18	1000	Unités
		-Bowls de 22	2000	Unités
		-Rouleau de 100 m de Tarpaulin	01	Unités
		-Coupes de Tarpaulin	24	Unités

## ACTIVITES ENTREPRISES

REGIONS	DISTRICTS	COMMUNES	ENTITE	ACTIVITES
<b>08 Janvier 2015</b>				
Analamanga	Tanà IV	CUA	Ministère de la Population	- Distribution des: savons, de sùreau, de bougies, de matelas, de mosquitos sur de nombreux sites entre autres: Ankaditoho, Anosizato, Ampitafika. - Déploiement 33 volontaires sur le terrain
<b>09 JANVIER 2015</b>				
ANALAMANGA	CUA	CUA	BNGRC	Appui de la CUA pour la mise en place d'un Poste de Coordination à la mairie d'Antananarivo
ANALAMANGA	Antananarivo Atsimondrano	Ampitafika	BNGRC	Distribution : -5 tonnes de riz blanc -2,5 tonnes d'haricot - 300 bouteilles d'huile -300 flacons de "sur'eau"
<b>10 JANVIER 2015</b>				
ANALAMANGA	Tanà IV	CUA	BNGRC	Distribution à Ankaditoho Marohoho : - 2 tonnes de riz blanc - 1 tonne d'haricot - 300 bouteilles d'huile.
<b>11 JANVIER 2015</b>				
MENABE	Morondava	Morondava	UNICEF	ATR communication du changement du climat et de la montee de l'eau dans les 18 fokontany
ANALAMANGA	Antananarivo Atsimondrano	Ampitafika	BNGRC	Distribution : -5 tonnes de riz blanc -2,5 tonnes d'haricot - 300 bouteilles d'huile -300 flacons de "sur'eau"
MENABE	Morondava	Morondava	UNICEF	ATR communication du changement du climat et de la montée de l'eau dans les 18 fokontany
<b>13 JANVIER 2015</b>				
ANALAMANGA	Tanà IV	CUA	BNGRC	Mise à Ankaditoho Marohoho : - 11 tentes
ANALAMANGA	Antananarivo Atsimondrano	Anosizato Andrefana	BNGRC	Mise à Antandrokomby : - 11 tentes

14 JANVIER 2015				
ANALAMANGA	Tanà IV	CUA	BNGRC	Mise en place à Ampefiloha Ambodirano et Ilanivato Ampasika : - 5 tentes
ANALAMANGA	Tanà III	CUA	BNGRC	Mise en place à Tsaramasay: - 9 tentes
ANALAMANGA			CNGRC	Discussion du Budget et du déploiement du plan de contingence sur Antananarivo, ainsi que de la mobilisation de tous les Ministères
15 JANVIER 2015				
ANALAMANGA			BNGRC	-Déploiement d'une équipe conjointe d'évaluation (BNGRC, OCHA, cluster logistique) en direction de Morondava ; -Mise en place de 6 tentes à Mandrangobato I (Tanà IV). -Mise en place de 10 tentes à Ankaditoho Marohoho (Tanà IV). -Validation du budget de réponse aux inondations
MENABE	Mahabo, Manja, Miandrivazo, Belo sur Tsiribihina, Morondava		UNICEF	ATR communication et suivi de l'évolution du changement du climat et de la montée des rivières
BOENY	Mahajanga I, Mahajanga II, Soalala, Marovoay, Mitsinjo		UNICEF	ATR communication et suivi de l'évolution du changement du climat et de la montée des rivières
BETSIBOKA	Maevatanana, Kandrehon, Tsaratanana		UNICEF	ATR communication et suivi de l'évolution du changement du climat et de la montée des rivières
16 JANVIER 2015				
MENABE	Miandrivazo	Miandrivazo	BNGRC	Envoi : - 1 000 sacs de sable - 600 bois rond
ANALAMANGA	Tanà V	CUA	BNGRC	Mise en place au Fokontany Morarano: - 10 tentes Distribution à Mandrangobato II: - 44 sacs de riz blanc - 20 sacs de légumes secs - 40 bouteilles d'huile. Distribution au Tranompokonolona Ambohimarina : - 50 sacs de riz blanc (2,5 t) - 20 sacs de légume sec - 60 bouteilles d'huile Distribution à Ampefiloha Ambodirano : - 40 sacs de riz blanc - 20 sacs de légumes secs - 40 litres d'huile.
MANABE	Morondava Miandrivazo Mahabo Belo Sur Tsiribihina		BNGRC	Envoi: <b>Morondava :</b> - 15 tonnes de riz blanc - 10 tonnes de légume sec

				<ul style="list-style-type: none"> <li>- 150 litres d'huile</li> <li>- 2 000 paquets d'allumette</li> <li>- 4 000 paquets de bougie</li> <li>- 10 balles de friperie</li> <li>- 2 000 sacs en plastic GM</li> <li>- 150 seaux, 50 tentes</li> <li>- 2 motopompes</li> <li>- 1 grand tuyau ;</li> </ul> <p><b>Miandrivazo :</b></p> <ul style="list-style-type: none"> <li>- 1 000 sacs de sable</li> </ul> <p><b>Mahabo :</b></p> <ul style="list-style-type: none"> <li>- 1 000 sacs de sable</li> </ul> <p><b>Belo Sur Tsiribihina</b> (articles en cours d'identification)</p>
<b>ANALAMANGA</b>	Grand Tanà	Grand Tanà	MDN	- Evacuation des sinistrés vers les abris en dur temporaire, avec l'appui du BNGRC en matière de carburant.
<b>ANALAMANGA</b>	Antananarivo		UNICEF	Installation latrine provisoire ANS Ampefiloha, Ankaditoho
<b>ANALAMANGA</b>	Antananarivo		UNICEF	Campagne quotidienne WASH sur la promotion a l'hygiene ( radio locale)
17 JANVIER 2015				
<b>ANALAMANGA</b>	Grand Tanà	CUA	BNGRC	Distribution à l'ANS Ampefoliha : <ul style="list-style-type: none"> <li>-258 sacs de riz blanc</li> <li>-150 sacs de légumes secs</li> <li>-258 litres d'huile</li> <li>-250 marmites</li> <li>-250 fatapera</li> <li>-50 sacs de charbon</li> <li>-5 sacs de sucre.</li> </ul>
<b>ANALAMANGA</b>	Grand Tanà	CUA	BNGRC	Distribution au Gymnase couvert Mahamasina : <ul style="list-style-type: none"> <li>-650 sacs de riz blanc</li> <li>-325 sacs de légumes secs</li> <li>-450 litres d'huile</li> <li>-5 sacs de sucre</li> <li>-330 fatapera</li> <li>-330 marmites</li> <li>-50 sacs de charbon.</li> </ul>
<b>ANALAMANGA</b>	Grand Tanà	CUA	BNGRC	Envoi au Fokontany Antsahadinta Androhibe (Antananarivo Atsimondrano): <ul style="list-style-type: none"> <li>- 1 000 sacs de sable</li> <li>- 600 bois ronds</li> </ul>
<b>ANALAMANGA</b>	Tanà II	CUA	BNGRC	Distribution au Tsenamora Andronrakely: <ul style="list-style-type: none"> <li>-50 sacs de riz blanc</li> <li>-25 sacs de légumes secs</li> <li>- 50 bouteilles d'huile.</li> </ul>
<b>ANALAMANGA</b>	Tanà II	CUA	BNGRC	Evacuation des 100 sinistrés (Tanà II) vers le Gymnase Mahamasina
<b>ANALAMANGA</b>	Tanà II	CUA	CPC	Evacuation de 750 sinistrés du Fokontany Anosimahavelona Anosizato vers le Gymnase Mahamasina

			Ministère de la Défense Nationale	- Evacuation des sinistrés vers les abris en dur temporaire, avec l'appui du BNGRC en matière de carburant.
<b>ANALAMANGA</b>	Tanà II	CUA	FONDATION TELMA	Distribution au Gymnase couvert de Mahamasina : - 2,4 tonnes de riz blanc - 1,1 tonne de légumes secs.
<b>ANALAMANGA</b>		CUA	BNGRC APIPA	Dotation de: - 3 000 sacs de sable (4 m) pour le renforcement de la digue de protection contre la crue de l'ikopa à Soavina et de carburant.
<b>MELAKY</b>	Besalampy, Maintirano, Antsalova, Ambatomainty,		UNICEF/CRGRC	ATR communication des dégâts constatés et coordination CRGRC
<b>ATSIMO ANDREFANA</b>	Ankazoabo, Beroroha, MOrombe		UNICEF	ATR communication des dégâts constatés
<b>VATOVAVY FITOVINANY</b>	Manakara, Mananjary, Ikongo, Ifanadiana		UNICEF	ATR communication des dégâts constatés, hébergement des déplacés dans les écoles
<b>MENABE</b>	Morondava		Unicef/direau	Distribution des produits de purification d'eau (Water Maker)
<b>ANALAMANGA</b>	GRAND TANA	GRAND TANA	MPPSPF	Descente de l'équipe du MPPSPF dans les 14 sites d'hébergements : Complexe Scolaire Ampefiloha, Androndrakely, Ankadimbahoaka, AnkaditohoMaroroho, Ampangabe, AntanjobeAvaratra, AntanjobeAmbony, Ankazomanga Andraharo Avaratra, Anosizato II, Soavimasoandro, AmpefilohaAmbodirano, Antohomandinika, AnkorondranoAndranomahery et Commune Soavina Atsimondrano  ✓ Etat des lieux sur la situation réelle des sinistrés hébergés dans les sites ✓ Accueil, écoute et orientations des sinistrés ✓ Sensibilisation et Information, Education, et de Communication (IEC)/Communication pour le Changement de Comportement (CCC)

<b>ANALAMANGA</b>	Tana II	CUA	BNGRC	Dotation de (Abri en dur Tsenamora Andronrakely) : - 50 sacs de riz -25 sacs de haricot -50 bouteilles d'huile
<b>ANALAMANGA</b>	Ambohidratrimo	Commune Talatamaty	CPC	Destruction d'une maison en phase de s'écrouler à Amborompotsy Talatamaty
<b>MENABE</b>	Morondava		Ministre de l'Intérieur et de la Décentralisation-Ministre de la population - BNGRC	Remise officielle des dons pour la Région de Menabe et visite officielle avec des autorités locales
<b>ANALAMANGA</b>	Antananarivo Atsimondrano	Soavina	BNGRC-CPC-CRM	Prévoit de mettre en place des plastics shetting pour 1 143 sinistrés.
<b>ANALAMANGA</b>	Tanà IV	Soavimasoandro	BNGRC-CPC-CRM	Prévoit de mettre en place 4 plastics shetting.
<b>ANALAMANGA</b>	Antananarivo Atsimondrano	Soavina	BNGRC	Distribution des dons pour les sinistrés à Soavina : - 230 sacs de riz blanc - 150 sacs de légumes sacs -230 litres d'huile -5 sacs de sucre de 50 kg
<b>ANALAMANGA</b>	Antananarivo Atsimondrano	Soavina	BNGRC	Dotation (renforcement de la digue sur une longueur de 300 m) : -1 000 sacs de sable -25 m <sup>2</sup> de sable -200 bois rond de 3 m
<b>ANALAMANGA</b>	Antananarivo atsimondrano	Anosizato Andrefana	BNGRC	Distribution pour les sinistrés près du Lycée Anosizato Andrefana: -100 sacs de riz blanc -50 sacs de légumes secs -100 litres d'huile -2 sacs de sucre -1 carton de savon
<b>ANALAMANGA</b>	Tana II	CUA	BNGRC	Distribution pour les sinistrés de huit Fokontany (Ambohitsoa, Ampamantanana, Andohamandry, Ambohipotsy, Manjakamiadana, Tsiadana, Miandrivo, Mandroseza): -50 sacs de riz blanc -25 sacs de légumes secs -50 litres d'huile -2 sacs de sucre -2 cartons de savon
<b>VATOVAVY FITOVINANY</b>			BNGRC	Envoi et déploiement d'une équipe BNGRC-CPC avec matériels+carburant pour les Régions de Vatovavy Fitovinany et Sud Est (évaluation et coordination,

				achat des dons sur place pour les sinistrés)
<b>ANALAMANGA</b>	Antananarivo Renivohitra, Atsimondrano et Avaradrano	Grand Tanà	BNGRC-SURECa	-Etat des lieux et évaluation des risques sanitaire dans les sites d'hébergement
<b>19 JANVIER 2015</b>				
<b>ANALAMANGA</b>	Antananarivo Atsimondrano	Soavina	BNGRC	Mise en place 6 tentes shelter box
<b>SUD-EST</b>	Farafangana	CU Farafangana	Autorités régionales	Distribution : -10 sacs de riz blanc -01 sac de légumes secs -45 sacs de savon -100 sachets de sel fin de 250g
<b>ANALAMANGA</b>			<b>BNGRC</b>	<b>Appel à la solidarité nationale</b> <b>Afin de soutenir les efforts déjà déployés pour le relèvement de ces sinistrés.</b>
<b>ANALAMANGA</b>		Androhibe	BNGRC	Distribution pour - Tanandrano Androhibe : 40 sacs de riz blanc, 20 sacs de voamaina, 40 litres d'huile et 02 sacs de sucre
<b>ANALAMANGA</b>			BNGRC	- Ambohimanga rova : 70 sacs de riz blanc, 35 sacs de voamaina, 70 litres d'huile et 02 sacs de sucre
<b>ANALAMANGA</b>		Ankadikely Ilafy	BNGRC	- Belanitra Ankadikely Ilafy : 32 sacs de riz blanc, 16 sacs de voamaina, 32 litres d'huile, 02 sacs de sucre
<b>ANALAMANGA</b>		Antehiroka	BNGRC	Distribution pour Fokontany Morondava : -240 sacs de riz blanc -120 sacs de voamaina -240 litres d'huile -5 sacs de sucre
<b>ANALAMANGA</b>	Tanà VI	CUA	BNGRC	Distribution à Ankazomanga Atsimo et Ambohimanarina: -780 sacs de riz blanc -390 sacs de voamaina -780 litres d'huile -10 sacs de sucre
<b>ANALAMANGA</b>	Antananarivo Atsimondrano	Ampanefy	BNGRC	Distribution à Behoririka et Ampandritsarana : - 70 sacs de riz blanc - 35 sacs de voamaina - 70 litres d'huile - 02 sacs de sucre - 10 cartons de savon
<b>ANALAMANGA</b>	Tanà II	CUA	BNGRC	Distribution à Ambohitsoa,

				Ampamantanana, Andohamandry, Ambohipotsy, manjakamiadana, tsiadana, Miandrivo et Mandroseza: - 50 sacs de riz blanc -25 sacs de voamaina -50 litres d'huile -2 sacs de sucre -2 cartons de savon
<b>ANALAMANGA</b>	Tana II	CUA	BNGRC	Distribution au <b>Gymnase couvert Mahamasina</b> : -32 sacs de riz -16 sacs de voamaina -32 litres d'huile
<b>ANALAMANGA</b>	Antananarivo	Andavamamba Anjezika	UNICEF CRM BNGRC	Participation a l'ERM
<b>ANALAMANGA</b>	Tanà III	CUA	BNGRC	Distribution au Tranompokonolona <b>Ankorondrano Ouest:</b> -37 sacs de riz blanc -18 sacs de voamaina -37 litres d'huile -2 sacs de sucre <b>Tranompokonolona</b> <b>Ankorondrano est:</b> -50 sacs de riz blanc -25 sacs de voamaina -50 litres d'huile -02 sacs de sucre
<b>ANALAMANGA</b>	Tanà III	CUA	BNGRC	Distribution au Gymnase couvert Ankorondrano: -380 sacs de riz -190 sacs de voamaina -380 litres d'huile -5 sacs de sucre
<b>ANALAMANGA</b>	Atsimondrano	Anosizato Andrefana	BNGRC	Mise en place 6 tentes au Lycée Anosizato Andrefana
<b>ANALAMANGA</b>	Tanà II	CUA	BNGRC	Mise en place : -4 tentes à l'EPP Andronrakely -3 tentes à Tsenamora
<b>ANALAMANGA</b>	Tanà III - Antananarivo Atsimondrano - Tanà VI	CUA	BNGRC	Mise en place : - 4 tentes à Tsaramasay (Tanà III) - 6 tentes à Soavina (Antananarivo Atsimondrano) -12 tentes Ankorondrano Andranomahery
<b>ANALAMANGA</b>	Antananarivo Avaradrano		Madame Voahangy RAJAONARIMAMPIANIN A, épouse de son Excellence Monsieur le Président de la	Distribution : - Riz blanc de 5 kg x 400 familles - 5 balles de fripperie - 400 litres d'huile

			République	-400 boîtes de madco - savon : 2 x 400 - Pattes alimentaires : 400 kg -Tsaramaso : 400
<b>ANALAMANGA</b>	Antananarivo Renivohitra, Atsimondrano et Avaradrano	Grand Tanà	BNGRC-SURECa	-Distribution des médicaments dans les sites d'hébergement Antananarivo Renivohitra, Atsimondrano et Avaradrano.
<b>ANALAMANGA</b>	Antananarivo	CUA	UNICEF MINPOP CUA	Formation sur le soutien psychosocial pour les sinistrés
<b>ANALAMANGA</b>	Antananarivo	Andavamamba Anjezika	UNICEF/CRM/BNGRC	Participation à l'ERM
<b>20 JANVIER 2015</b>				
<b>ANALAMANGA</b>		CUA	SANTE-BNGRC	-Mise en place d'un Poste Médical Avancé avec consultation et distribution des médicaments gratuite.
<b>ANALAMANGA SUD EST</b>	Grand TANA	Grand Tanà Manakara vangaindrano	BNGRC-SEAS OI- COGIC-SERTIT	-Première arrivée des Clichés satellites pour les Régions Analamanga et Sud Est (Traitement en cours et diffusion serait pour demain).
<b>ANALAMANGA</b>	TANA IV		SURECa / MSanP et BNGRC	Dotation en médicaments de secours d'une valeur de 597 728 Ar pour prise en charge gratuite des sinistrés
<b>SAVA</b>	Tous les Districts		SURECa / MSanP	Prépositionnement en kits médicaux de secours 2 119 988 Ar le 26 Décembre 2014
<b>DIANA</b>	Tous les Districts		SURECa / MSanP	Prépositionnement en kits médicaux de secours 2 119 988 Ar LE 26 Décembre 2014
<b>21 JANVIER 2015</b>				
<b>VATOVAVY FITOVINANY</b>	MANAKARA	MANAKARA	PRESIDENT DE LA REPUBLIQUE PREMIER MINISTRE MINISTRE D'ETAT CHARGEE DE L'AMENAGEMENT ET DU DEVELOPPEMENT MINISTRE DE L'INTERIEUR ET DE LA DECENTRALISATION MINISTRE DE LA JUSTICE MINISTRE DE L' ENVIRONNEMENT MINISTRE DE L'EDUCATION NATIONALE DEPUTES DES 02 REGIONS BNGRC	Dotation : -Riz blanc : 80 t -Légumineuse : 40 t -Sucre : 2,5 t -Huile : 8000 litres -Bougie : 3200 paquets -Allumette : 1600 paquets -Friperie : 30 balles -Sceau : 1600 unités -Condoléances aux familles victimes : pour 07 familles
<b>VATOVAVY FITOVINANY</b>	MANANJARY	MANANJARY	PRESIDENT DE LA REPUBLIQUE PREMIER MINISTRE MINISTRE D'ETAT CHARGEE DE	Dotation : -Riz blanc : 12 t -Légumineuse : 10 t -Huile : 192 litres -Bougie : 300 paquets



			L'AMENAGEMENT ET DU DEVELOPPEMENT MINISTRE DE L'INTERIEUR ET DE LA DECENTRALISATION	-Allumette : 192 paquets -Friperie : 10 balles -Sceau : 200 unités
<b>VATOVAVY FITOVINANY</b>	MANAKARA		MINISTRE DE LA JUSTICE MINISTRE DE L'ENVIRONNEMENT MINISTRE DE L'EDUCATION NATIONALE DEPUTES DES 02 REGIONS BNGRC	Dotation : -Riz blanc : 65 t -Légumineuse : 65 t -Sucre : 0,650 t -Huile : 192 litres -Bougie : 300 paquets -Allumette : 7800 boîtes -Sceau : 5000 pièces
<b>VATOVAVY FITOVINANY</b>	FARAFANGANA	FARAFANGANA		Dotation : -Riz blanc : 74,3 t -Légumineuse : 37,150 t -Huile : 1486 litres -Bougie : 2972 paquets -Allumette : 1486 paquets -Friperie : 10 balles -Sceau : 1486 unités -Condoléances aux familles victimes : pour 03 familles
<b>VATOVAVY FITOVINANY</b>	VOHIPENO	VOHIPENO		Dotation : -Riz blanc : 128,750 t -Légumineuse : 65 t -Huile : 2575 litres -Bougie : 5150 paquets -Allumette : 1486 paquets -Friperie : 30 balles -Sceau : 2575 unités
<b>VATOVAVY FITOVINANY</b>	VOHIPENO	VOHIPENO	PRESIDENT DE LA REPUBLIQUE PREMIER MINISTRE MINISTRE D'ETAT CHARGEE DE L'AMENAGEMENT ET DU DEVELOPPEMENT MINISTRE DE L'INTERIEUR ET DE LA DECENTRALISATION MINISTRE DE LA JUSTICE MINISTRE DE L'ENVIRONNEMENT MINISTRE DE L'EDUCATION NATIONALE DEPUTES DES 02 REGIONS BNGRC	Dotation : -Riz blanc : 128,750 t -Légumineuse : 65 t -Huile : 2575 litres -Bougie : 5150 paquets -Allumette : 1486 paquets -Friperie : 30 balles -Sceau : 2575 unités
<b>ANALAMANGA</b>	ANTANANARIVO ATSIMONDRANO	ANOSIZATO ANDREFANA	BNGRC	Dotation : -Riz blanc : 2 t -Légumineuse : 1 t -Huile : 20 litres -Sucre : 100 kg
<b>ANALAMANGA</b>	ANTANANARIVO ATSIMONDRANO	SOAVINA	BNGRC	Dotation : -Riz blanc : 20 t -Légumineuse : 10 t -Friperie : 10 balles

# SITUATION INCENDIE REGION ATSINANANA

**Date de survenue** : 17 janvier 2015

**Fokontany** : Morarano - Commune Urbaine Toamasina

**Sinistrés** : 1 000

**Cases détruites** : 200

**Réponse du BNGRC** :

- 200 sacs de riz blanc
- 100 sacs de légumes secs
- 200 marmites
- 1 000 cuillères
- 1000 assiettes
- 200 paquets de cahier
- 50 boites de stylos
- 400 tôles
- 10 boîtes de pointe
- 200 litres d'huile
- 200 seaux
- 10 tentes